



Rue de l'église - ©Collection Luc Jadot

# Au de Schaltin



COMMUNE DE  
HAMOIS


# Au cœur de Schaltin ...

## Bienvenue à Schaltin !

Le nom est attesté en **1040** sous la forme Scaletin.

L'histoire de Schaltin est liée à la légende de **Saint Remacle**, fondateur de l'abbaye de Stavelot, qui aurait fait jaillir une source dans le village. La terre de Schaltin a été donnée à l'**abbaye de Stavelot** en **742**, par Carloman.

En **1342**, Marie d'Artois, comtesse de Namur, achète la mairie de Schaltin. En **1534**, Christophe de Manderscheid, abbé de Stavelot, confie la seigneurie foncière de Schaltin à Lambert **de Maillen**. Les différents seigneurs hautains qui se sont succédé jusqu'à la période autrichienne s'appelaient Charles-Maximilien, comte de Poitiers, Jacques de Loyers, Jean-Godfroid de Loyers, Maximilien-Henri, comte de Poitiers, Henri-Ernest de Seny, Jean Froidebise.



©Collection J. de Cartier d'Yves

*Vue aérienne du village - Années 60*

En **1751**, les **de Mailen** deviennent seigneurs de Schaltin. Ce furent les derniers seigneurs de Schaltin, avant que les hordes de patriotes de la Révolution française déferlent sur notre région, sonnante ainsi le glas de l'Ancien Régime.

Sous le régime français, la commune fusionne avec la localité de **Maibe**. Depuis l'indépendance de la Belgique jusqu'à la première guerre mondiale, le village de Schaltin, ignoré des grandes voies de communication, reste relativement replié sur lui-même. Le travail de la terre, l'élevage, l'extraction de pierres et de terres plastiques constituent les axes principaux de sa vie économique.

L'arrivée du **tram** à vapeur va rompre l'isolement et favoriser les échanges. Comme pour beaucoup de villages de notre région, la fin de la seconde guerre mondiale va constituer le départ d'une ère de modernité et de progrès.



©Collection J. de Cartier d'Yves

*Centre du village de Schaltin en 1905*





# Le Château de Schaltin

Le château primitif des sires de Schaltin était implanté, comme aujourd'hui, dans la vallée du **ruisseau de Champion** qui, à l'époque, alimentait ses douves. Un pont-levis, dont on peut encore apercevoir les glissières, donnait accès à l'ensemble formé par la basse-cour et le manoir.

Il a été rénové en **1724**, comme en témoigne le millésime situé au-dessus de la tête du pont. Le nouveau château a été, quant à lui, reconstruit à la fin du siècle dernier dans les matériaux typiques du Condroz. Le baron **de Rosée** et la baronne née Daly de Daly's Groove ont été les derniers châtelains de Schaltin.

Le corps de logis datant de **1712** comporte deux niches et plusieurs millésimes.

Aujourd'hui, le château héberge l'**EPSIS** (Ecole Professionnelle Secondaire Inférieure Spécialisée de Schaltin)



©Collection J. de Cartier d'Yves



## Ancien presbytère

En contrebas de l'église et perpendiculaire à la rue, cette grosse bâtisse **classique** en moellons de grès et de calcaire comporte deux niveaux sur caves accessibles de plain-pied à l'arrière.

En façade, habitation à double corps rythmée par trois travées d'ouvertures à linteau bombé et clé sur montants à deux harpes; porte de même type à montants harpés, dont la traverse bombée et encastrée est ornée d'enroulements de part et d'autre d'un cartouche millésimé de **1778**. Fenêtres du r.d.ch. agrandies au 19e siècle de manière mimétique aux baies d'origine. Au niveau des caves, jadis trois portes à linteau droit disposées sur toute la longueur du bâtiment et desservant sans doute des étables à l'origine; petites fenêtres rectangulaires.

Le local est aujourd'hui occupé par le **Patro de Schaltin**.



©OT Hainois

*L'ancien presbytère de Schaltin*



# Église Saint-Remacle

La légende attribue à **Saint Remacle** la fondation de l'église de Schaltin. Dans un recensement des biens de l'abbaye de Stavelot fait en **1130-1131** on signalait que cette abbaye avait la collation de celle-ci.

L'édifice actuel fut construit en **1850** dans un style néoclassique.



©Collection J. de Cartier d'Yves

*Eglise Saint-Remacle en 1914*



# 4

## Pompe de Frisée

Cette imposante pompe en **fonte** alimentait jadis en eau tout le hameau de **Frisée**.

Elle a été rénovée dans le cadre de l'année des fontaines (**1990**).

Connais-tu l'activité du **géocaching** ?

Avant d'arriver à la pompe, jetez un coup d'oeil au plan de la balade pour connaître l'emplacement de la cache ! Pour la retrouver, téléchargez l'application gratuite Géocaching sur votre smartphone !



©Dominique Jacques



## Ancien moulin de Rempache

En **1309**, on fait déjà état d'un moulin dans les revenus du comté de Luxembourg.  
Il apparaît à nouveau lors d'une donation faite en **1669**.

A côté de celui-ci, il y avait jadis un étang qui servait de retenue pour le moulin.

Actuellement, il ne reste plus que les bâtiments qui servent d'habitation.





# 6

## Potale Notre-Dame des Champs

Le mot **potale**, considéré comme étant un belgicisme désigne un petit creux, une niche, une cavité laissé intentionnellement dans un mur, en façade extérieure en vue d'y abriter **une statue d'un saint ou d'une sainte**.

Cette potale est consacrée à **Notre-Dame des Champs**.

Beaucoup de potales lui sont dédiées sur l'ensemble de la commune.



© OT Hamois

*Potale Notre-Dame des Champs*



# Chapelle Notre-Dame de Lourdes

La chapelle Notre-Dame de Lourdes, ancien temple protestant, fut construite en **1848** dans un style néoclassique par la famille de Valansart qui occupait à l'époque le château de Schaltin.

Racheté en 1893, le bâtiment est transformé en **chapelle catholique**.

Vous remarquerez sa petite tour qui est pratiquement la copie conforme de l'échauguette du château de Schaltin



©Collection J. de Cartier d'Yves

*Chapelle Notre-Dame de Lourdes en 1914*



# Autres lieux à découvrir







# Chapelle Saint-Roch

**Petit sanctuaire** de plan octogonal, en briques peintes sur soubassement biseauté en moellons de grès.

Porche couronné d'un fronton portant la date de **1867** et la dédicace «**DÉDIÉE A SAINT ROCH / PAR LES HABITANTS DE LA PAROISSE**».

Localisation :



©J. De Cartier d'Yves

*Chapelle Sain-Roch*



# Vieux puits de Frisée

La construction de ce puits en brique remonte au **19e siècle**.

On peut observer à sa gauche un abreuvoir en calcaire et une **pompe à balancier**.

Localisation :



©Dominique Jacques

# Au cœur de Schaltin...

Découvrez des vues exceptionnelles de Schaltin





# Appel à vos documents !

Le **service Patrimoine** est toujours à la recherche de **trésors documentaires**.

Vous possédez des affiches de kermesses villageoises, des articles relatifs à des commémorations, des photographies de groupe (scolaires, sportifs, associatifs, ...) ?

Prenez contact avec :

M. **David JADOT** - Echevin du Patrimoine - [d.jadot@hamois.be](mailto:d.jadot@hamois.be)

Aidez-nous à sauvegarder ce patrimoine historique pour les générations futures !




Sources documentaires : Projet Pauléa & Maison de la Mémoire

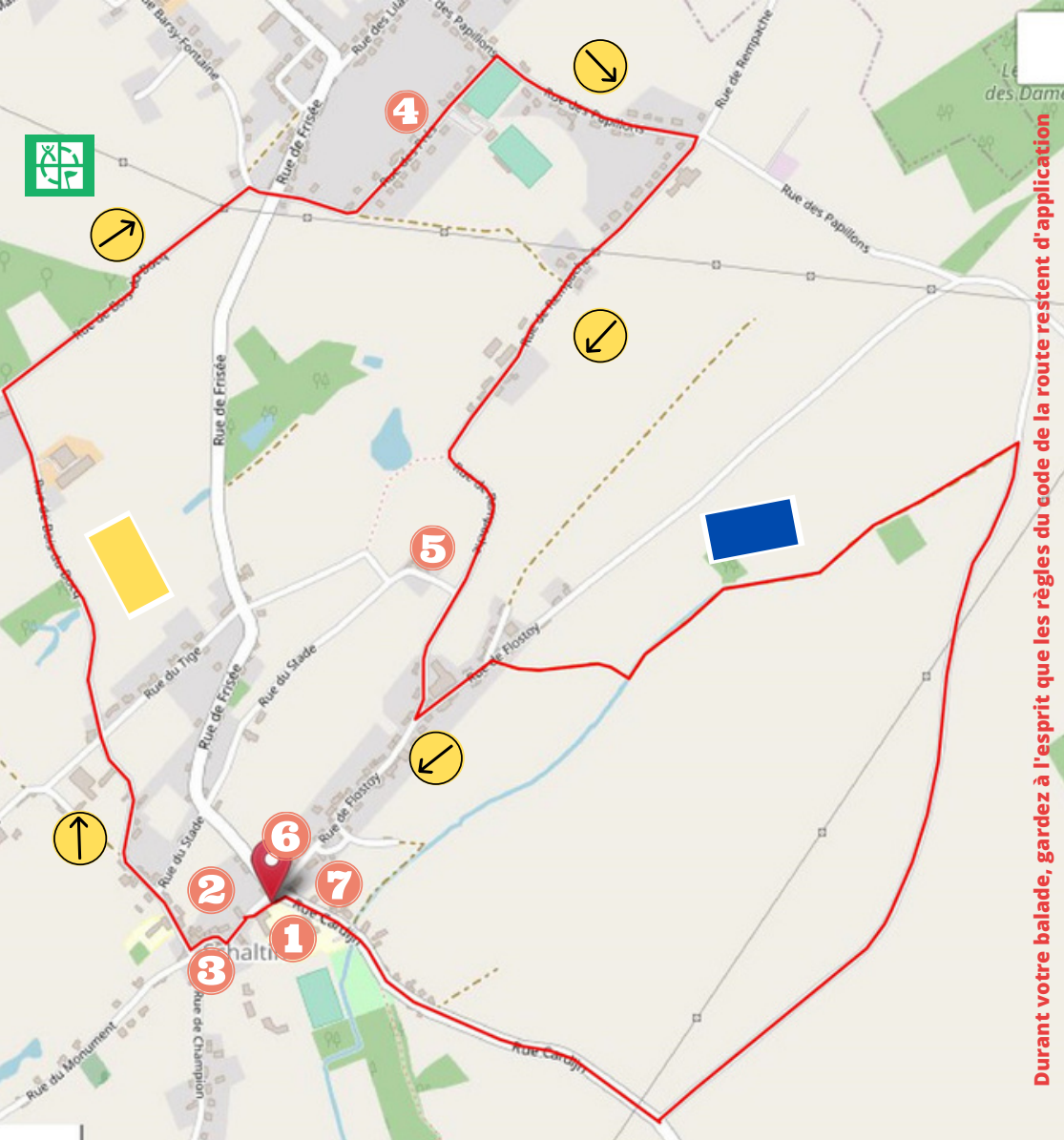
Livret réalisé en collaboration avec le

**SERVICE PATRIMOINE**  
COMMUNE DE HAMOIS

Rue du Relais 4 à 5360 Hamois



COMMUNE DE  
**HAMOIS**



Durant votre balade, gardez à l'esprit que les règles du code de la route restent d'application



**Balade de 8 km**

**Office du Tourisme**

Chaussée de Liège 66 à 5360 Hamois  
083/61.20.41 - tourisme@hamois.be  
www.hamois.be



**Fléchéage PMR, poussette**



Boucle (1 à 5) : **4,8 km**