

PRÉAUX
AGHLIN

NATOYE
Chaussée de Dinant

FR



Moulin de Scoville - © Collection Luc Jadot

Au de Natoye



COMMUNE DE
HAMOIS

Au cœur de Natoye ...

Bienvenue à Natoye !

Natoye, du vocable celtique, "ATOYE" se rattacherait à "**atteggi**" (une hutte).

Le village de Natoye était jadis traversé par une **voie romaine** qui reliait Namur à Ciney. Des fragments de tuiles et de meules semblent confirmer que le site du château de Mouffrin était le siège d'un établissement romain.

Au 14e siècle, le ban de Natoye est incorporé dans la prévôté de Poilvache et attribué à la comtesse de Namur, Marie d'Artois. Il comprenait alors Natoye, Lez- Fontaine, Francesse, Champion, Emptinne, Spange, Emptinal et formait la seigneurie d'Emptinne. Il devient successivement l'apanage des d'Argenteau, de Cosvarem, de Momal et des de Rougrave.

Au début du 18e siècle, **Laurent Jacquier**, seigneur de Rosée, acquiert le ban de Natoye. Natoye devient seigneurie à part entière et est attribué à Louise-Hélène Jacquier. Les de Gesves sont les seigneurs de Skeuvre au 15e et 18e siècle. Ensuite, la terre de Skeuvre devient propriété des de Mozet, Tamsin pour aboutir en 1690 dans la famille de Thiers. Mouffrin était une seigneurie féodale de la **mairie de Ciney**, dépendait du Pays de liège et constituait une des 32 hauteurs de Ciney.

NATOYE.-Grand'Route de Namur.



©Collection Luc Jadot Jr.

Grand route de Namur, Natoye, au début du 20e siècle

A la fin du 14e siècle, le château de Mouffrin est assiégé par les bourgeois de Ciney, mais le comte d'Hertain les repoussa avec l'aide de ses gens.

En 1603, le bien est vendu à Claude de Namur puis passe aux de Berloo, de Berlaymont, de Waha, de Boetzelen et enfin aux de Hoensbroeck jusqu'à la fin de l'Ancien Régime.

Ensuite, Mouffrin deviendra la propriété des d'el Halle, Frésart, de Favereau de Jeneret et puis de la famille **d'Aspremont Lynden**.

Lors de la Révolution française, l'ancienne cure de l'église de Natoye est vendue comme bien national. En 1904, Monseigneur Heylen, évêque de Namur, consacre la nouvelle église construite sur l'emplacement de l'ancienne érigée vers l'an 1300.

La construction de la ligne de chemin de fer en **1858** va générer le développement urbanistique du village. Les carrières de pierre, de terre plastique et l'agriculture contribueront à son développement économique. Témoin de l'implantation seigneuriale dans le village de Natoye, la ferme du bâtiment observe l'église qui, telle une sentinelle, protège le vieux village accroché à ses flancs.



©Collection Luc Jadot Jr.

Café du Centre, Natoye



La Spirale, Centre des Métiers d'Art

Le Centre des Métiers d'Art « **La Spirale** » est une activité incontournable pour tous les amateurs d'art et les touristes. Le centre présente, de manière permanente, le travail d'**artistes et d'artisans** issus de toute la Wallonie.

Que ce soient les céramistes, maîtres verriers, sculpteurs, bijoutiers, tourneurs sur bois, ébénistes, restaurateurs, artisan du textile ... tous proposent un travail de grande qualité qui mérite le détour.

Dans les salles d'exposition, une cinquantaine d'artisans et artistes vous présentent leurs dernières créations.

Si vous désirez effectuer les balades de Natoye prochainement, suivez les balisages **rouges (8,6km)** et **jaunes (9,6km)**.



© La Spirale



Château Fabribeckers

Ancien relais Patro

Cet édifice a été construit en **1875** par la famille de Fabribeckers.

Il a été vendu en 1901 à des carmélites chassées de France qui y habitèrent jusqu'à la fin de la première guerre mondiale.

Les Pères Passionistes achètent le domaine en 1920 et y construisent en 1932 une église à dôme de **style Renaissance**. Un enseignement secondaire avec internat fut organisé pendant plusieurs années.

En **1967**, la Fédération Nationale des Patros de Belgique acquiert la propriété afin d'y organiser des hébergements et des formations.



Château Fabribeckers - Ancien relais patro. Actuel centre de la Croix-Rouge.



Reposoir de Natoye

Il appartient à la **famille Gobelet-Chiliatte**.

On remarquera la pureté et le dépouillement de cet édifice champêtre.



© OT Hamois

4

Eglise de Natoye

Située sur un promontoire, elle domine le vieux village de Natoye.

L'église de l'Assomption de la Vierge fut construite en **1903** dans le style néogothique.

Elle remplace une ancienne église romane devenue trop exigüe pour accueillir les fidèles.

A l'intérieur de celle-ci, on peut découvrir des fonts baptismaux gothiques du 16e et un chemin de croix du 19e siècle.



© Collection Luc Jadot JF

Eglise de Natoye en 1909



Ferme du Bâtiment

En **1759**, le seigneur de Natoye, **Jean-Baptiste Chaveau** habitait le château.

Ce vaste ensemble en quadrilatère date du 1er quart du 18e siècle.

Il est fait de moellons calcaires et présente un aspect fortifié.

Le château a été transformé en exploitation agricole au 19e siècle.

Ce site est classé par la **Commission Royale des Monuments et Sites**.



Connais-tu l'activité du **géocaching** ?

A proximité de la chapelle, un objet a été caché !
Pour le retrouver, téléchargez l'application gratuite
Géocaching sur votre smartphone !



© Collection J. de Cartier d'Yves

Negatif A. C. L.



Chapelle Notre-Dame de Lourdes

La chapelle appartient à la Spirale, Centre des Métiers d'art.

Le toit de la chapelle a été restaurée très récemment par les élèves section professionnelle du Centre Asty Moulin de Namur.



Alerte **géocaching**




© OT Hamois

Chapelle Notre-Dame de Lourdes



Autres lieux à découvrir





Château de Skeuvre

Depuis **1690**, le Château de Skeuvre appartient à la famille de Thiers.

Ce château possède 4 tours d'angle et est connu dans le monde de la bande dessinée " **Spirou** " sous le nom de **château de Champignac** (Franquin)

Incendié par les Allemands en mai 1940, il a été entièrement reconstruit dans le **style néoclassique**.

A droite du château, vous découvrirez une ancienne chapelle couverte de lierre composée d'une tour romane carrée et d'un chœur à chevet plat du 11^e siècle. Dédiée à Saint Martin, elle a été désaffectée avant la Révolution française, mais a continué à être parfaitement entretenue.

Localisation :



Ciney — Château de Skeuvre.



© Collection J. de Cartier d'Yves



Château de Mouffrin

Le château fait partie du **hameau de Gemenne**. De la route sans issue, vous apercevrez les 4 tours rondes angulaires (**1450**) du château qui était jadis une seigneurie féodale de la mairie de Ciney au Pays de Liège.

Le château a été assiégé, détruit et reconstruit plusieurs fois depuis le **15e siècle**. Il a été rénové dans le style historiciste pour la dernière fois par Monsieur Frésart.

Actuellement, cette propriété appartient à la famille d '**Aspremont Lynden**.

La ferme du château est un vaste ensemble clôturé datant de la seconde moitié du 19e siècle. On peut remarquer un ancien travail de maréchal- ferrant, témoignage d'une activité agricole importante en ces lieux. En contrebas, sur le Bocq, on découvre un petit pont du 19e siècle muni de parapets en pierre qui confère à cet endroit un caractère très bucolique

Localisation :



Château de Mouffrin



Château de Francesse

L'ancien nom de **Francesse-La-Gaillarde** qui dépendait de la seigneurie d'Emptinne - laisse supposer la présence à cet endroit d'une maison forte au Moyen-Âge.

Le château actuel, édifié par la famille Chaveau, au 18e siècle, est modifié vers **1850** par le chevalier **Hyacinthe de Thiers dit de Skeuvre** qui y décéda le 19 mai 1874.

Localisation :



NATOYE. — Château de Francesse.



© Collection Luc Jadot Jr.

Au cœur de Natoye...

Découvrez des vues exceptionnelles de Natoye



Appel à vos documents !

Le **service Patrimoine** est toujours à la recherche de **trésors documentaires**.

Vous possédez des affiches de kermesses villageoises, des articles relatifs à des commémorations, des photographies de groupe (scolaires, sportifs, associatifs, ...) ?

Prenez contact avec :

M. **David JADOT** - Echevin du Patrimoine - d.jadot@hamois.be

Aidez-nous à sauvegarder ce patrimoine historique pour les générations futures !




Sources documentaires : Projet Pauléa & Maison de la Mémoire

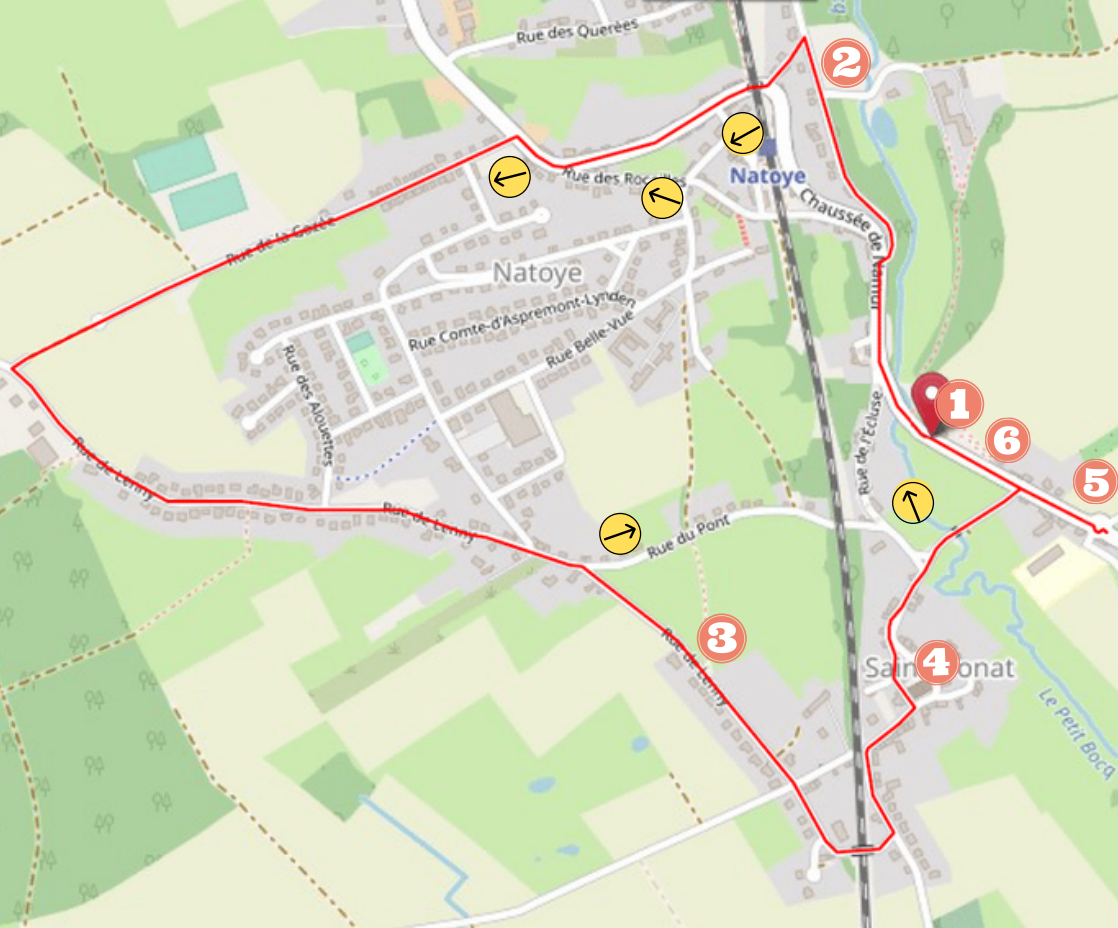
Livret réalisé en collaboration avec le

SERVICE PATRIMOINE
COMMUNE DE HAMOIS

Rue du Relais 4 à 5360 Hamois



COMMUNE DE
HAMOIS



Durant votre balade, gardez à l'esprit que les règles du code de la route restent d'application !

Balade de 5 km



Office du Tourisme

Chaussée de Liège 66 à 5360 Hamois
083/61.20.41 - tourisme@hamois.be
www.hamois.be



Fléchage PMR, poussette



Boucle PMR de **4,5 km**